

...../2026. (.....) sz. K.T. határozat

Gyöngyös Városi Önkormányzat Képviselő-testülete az alábbi határozatot hozta:

GYÖNGYÖS VÁROS

TELEPÜLÉSRENDEZÉSI ESZKÖZEINEK

a több részterületet érintő módosításával kapcsolatban a

településszerkezeti terv 2026. évi 1. módosítását jóváhagyja

1. Gyöngyös Városi Önkormányzat Képviselő-testülete a Gyöngyös Város Településszerkezeti Tervének megállapításáról szóló 217/2020. (X.29.) sz. határozatának 3. melléklete helyébe e határozat 1. melléklete lép.
2. Gyöngyös Városi Önkormányzat Képviselő-testülete a Gyöngyös Város Településszerkezeti Tervének megállapításáról szóló 217/2020. (X.29.) sz. határozatának 6. melléklete szerinti Településszerkezeti tervlap e határozat 2. melléklete szerint módosul.

Felelős: Szókovács Péter polgármester

Határidő: azonnal

Gyöngyös, 2026.....

Szókovács Péter
polgármester

../2026. (.....) SZ. ÖKT. HATÁROZAT 1. MELLÉKLETE

217/2020. (X.29.) SZ. ÖKT. HATÁROZAT 3. MELLÉKLETE: A TELEPÜLÉS TERÜLETI MÉRLEGE

| Területi mérleg a tervezett településszerkezeti terv szerint | | | |
|--|----------------|---|--|
| Területfelhasználási egység megnevezése | Rövid jelölése | 217/2020. (X.29.) ÖKT határozat szerint (módosítva a 25/2021. (VII.5.), 81/2021. (VII.5.), 101/2021. (X.11.), 223/2022. (VI.23.) sz., 274/2022. (IX.22.) sz., 209/2023. (VI.29.) sz., 259/2023. (X.2.) sz., 140/2024. (IV.29.) sz., 341/2024. (XII.5.) sz., 93/2025. (III.27.) sz., 121/2026. (V.28.) ÖKT határozatokkal) Terület (ha) | .../2026. (.....) ÖKT határozattal módosított településszerkezeti terv alapján Terület (ha) |
| Beépítésre szánt területek | | | |
| Nagyvárosi lakóterület | Ln | 23,75 | 23,75 |
| Kisvárosias lakóterület | Lk | 129,99 | 129,99 |
| Kertvárosias lakóterület | Lke | 172,77 | 172,77 |
| Falusias lakóterület | Lf | 25,29 | 25,29 |
| Településközpont vegyes terület | Vt | 70,85 | 70,85 |
| Kereskedelmi, szolgáltató gazdasági terület | Gksz | 229,97 | 231,34 (+1,37) |
| Ipari gazdasági terület | Gip | 434,32 | 434,32 |
| Általános gazdasági terület | Gá | 2,13 | 2,13 |
| Üdülőházas terület | Üü | 45,87 | 45,87 |
| Hétvégi házas terület | Üh | 2,8 | 2,8 |
| Különleges honvédelmi terület | K-hon | 101,96 | 101,96 |
| Különleges garázs terület | K-g | 8,64 | 8,64 |
| Különleges idegenforgalmi terület | K-id | 1,45 | 1,45 |
| Különleges állatkert terület | K-ál | 1,44 | 1,44 |
| Különleges bevásárlóközpont terület | K-bk | 9,83 | 9,83 |
| Különleges egészségügyi terület | K-eü | 41,26 | 41,26 |
| Különleges közműterület | K-köz | 19,97 | 19,97 |
| Különleges mezőgazdasági üzemi terület | K-mü | 7,33 | 7,33 |
| Különleges oktatási terület | K-ok | 27,93 | 27,93 |
| Különleges pince terület | K-pi | 2,36 | 2,36 |
| Különleges sportolási célú terület | K-sp | 31,81 | 31,81 |
| Különleges strand terület | K-st | 2,39 | 2,39 |
| Különleges temető terület | K-t | 23,37 | 22,00 (-1,37) |
| Beépítésre nem szánt területek | | | |
| Közüti közlekedési terület | Köu | 441,98 | 441,98 |
| Kötőtpályás közlekedési terület | Kök | 25,58 | 25,58 |
| Zöldterület | Z | 59,06 | 59,06 |
| Védelmi erdőterület | Ev | 680,41 | 680,41 |
| Gazdasági erdőterület | Eg | 1098,78 | 1098,78 |
| Közüjéti erdőterület | Ek | 288,76 | 288,76 |
| Általános mezőgazdasági terület | Má | 626,82 | 626,82 |
| Kertes mezőgazdasági terület | Mk | 726,7 | 726,7 |
| Vízgazdálkodási terület | V | 108,57 | 108,57 |
| Különleges beépítésre nem szánt közműterület | K-közb | 2,9 | 2,9 |
| Különleges sípálya terület | K-sí | 9,76 | 9,76 |

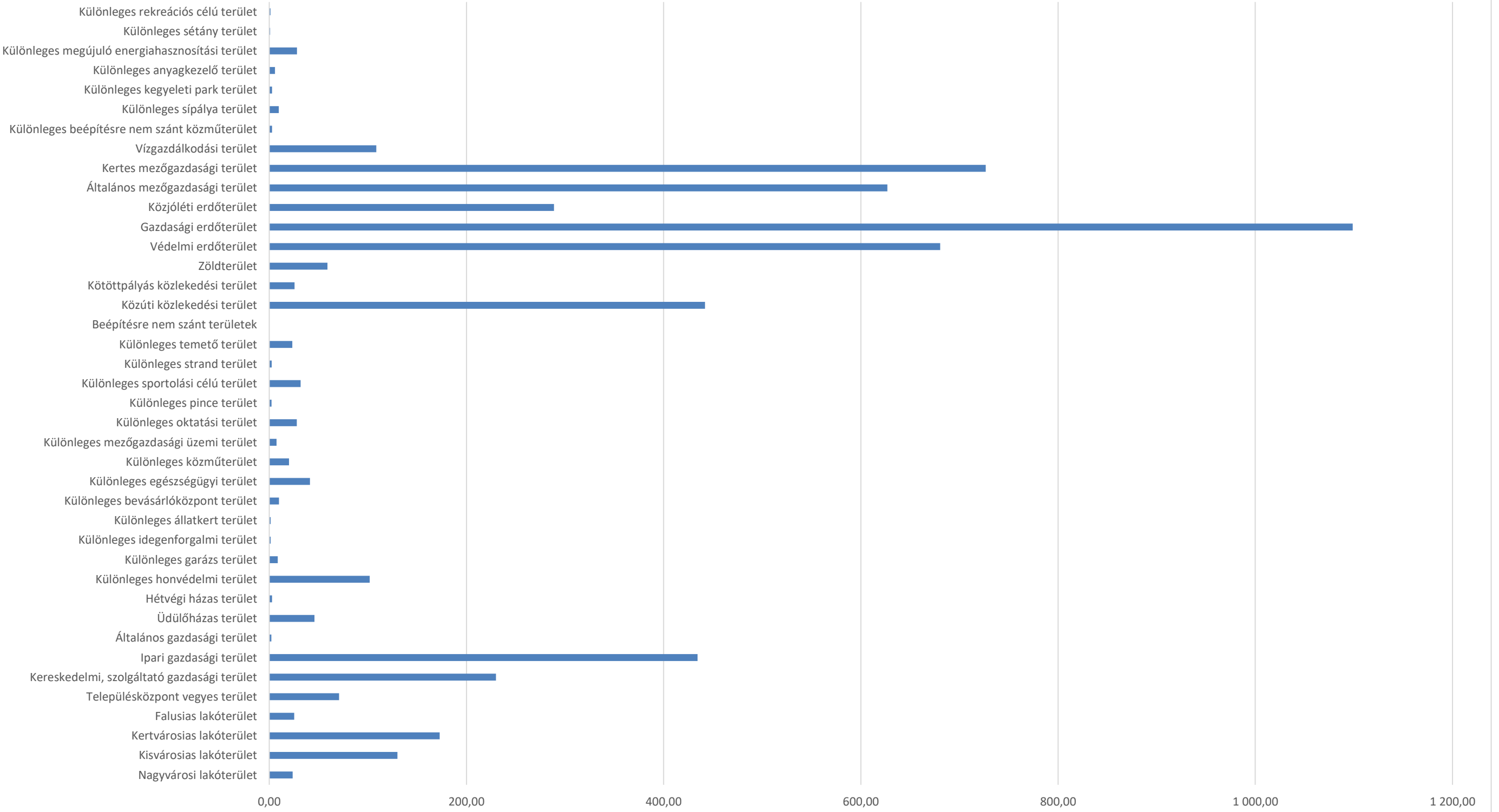
| | | | |
|---|-------|-------|-------|
| Különleges kegyeleti park terület | K-kp | 2,83 | 2,83 |
| Különleges anyagkezelő terület | K-ak | 5,78 | 5,78 |
| Különleges megújuló energiahasznosítási terület | K-en | 28,07 | 28,07 |
| Különleges sétány terület | K-sé | 0,98 | 0,98 |
| Különleges rekreációs célú terület | K-rek | 1,18 | 1,18 |

Gyöngyös város 2021. évi II. módosítása (Gyöngyöshalász – iparterület) során a közigazgatási terület megnövekedett valamivel több, mint 46 ha-ral.

Gyöngyös város 2022. évi II. módosítása során kapott alaptérképi adatok alapján Gyöngyös város közigazgatási területe 108,15 ha-ral csökkent.

Gyöngyös város 2023. évi II. módosítása során kapott alaptérképi adatok alapján Gyöngyös város közigazgatási területe 56,82 ha-ral nőtt.

TERÜLETI MÉRLEG



Jelmagyarázat

Területfelhasználási egységek - beépítésre szánt területek

- Nagyvárosias lakóterület
- Kisvárosias lakóterület
- Kertvárosias lakóterület
- Falusias lakóterület
- Településközpont vegyes terület
- Kereskedelmi, szolgáltató gazdasági terület
- Ipari gazdasági terület
- Általános gazdasági terület
- Üdülőkész terület
- Hévígház terület
- Különleges honvédelmi terület
- Különleges garázs terület
- Különleges idegenforgalmi terület
- Különleges állatkert terület
- Különleges bevásárlóközpont terület
- Különleges egészségügyi terület
- Különleges közterület
- Különleges mezőgazdasági üzemi terület
- Különleges oktatási terület
- Különleges pince terület
- Különleges sportolási célú terület
- Különleges strand terület
- Különleges temető terület

Területfelhasználási egységek - beépítésre nem szánt területek

- Gazdasági erdőterület
- Védelmi erdőterület
- Közületi erdőterület
- Általános mezőgazdasági terület
- Kertész mezőgazdasági terület
- Zöldterület
- Vízgazdálkodási terület
- Közüti közlekedési terület
- Kötőpályás közlekedési terület
- Különleges beépítésre nem szánt közterület
- Különleges sípálya terület
- Különleges kegyeleti park terület
- Különleges anyagkezelő terület
- Különleges sétány terület
- Különleges megújuló energiahasznosítási terület
- Különleges rekreációs terület

Intézmények

Intézmény piktogram

- Igazgatási központ
- Kegyeleti park
- Művelődési központ
- Orvosi rendelő
- Temető
- Templom
- Sportközpont
- Tervezett sportközpont
- Tervezett szabadidő központ
- Oktatási központ
- Egészségügyi központ
- Kemping
- Kórház
- Művelődési központ
- Strand
- Szállás
- Strand tervezett

Alaptérképi elemek

- Közigazgatási határ
- Belterület határa - meglévő
- Belterület határa - tervezett
- Földrészlet határ
- Megszüntetési jel

Örökségvédelem

Országos (nemzetközi) művi értékvédelem

- Nyilvántartott régészeti lelőhely
- Műemlék
- Műemléki környezet

Helyi művi értékvédelem

- Helyi jelentőségű védett érték
- Helyi területi védelem határa
- Helyi területi védelem határa - beépítési vonal

Táj- és természetvédelem

Nemzetközi táj- és természetvédelem

- Natura 2000 - Különleges madárvédelmi terület
- Natura 2000 - Kiemelt jelentőségű természetmegőrzési terület

Országos és térségi táj- és természetvédelem

- Fokozottan védett természetvédelmi terület határa
- Országos jelentőségű természetvédelmi terület - Sás-tó lap
- Országos jelentőségű természetvédelmi terület - Gyöngyösi Sár-hegy TT

- Országos jelentőségű természeti emlék és védett természeti érték - Földvár
- Tájvédelmi körzet határa - Mátrai TK
- Tájvédelmi terület övezete
- Országos Ökológiai Hálózat Magterület övezete
- Országos Ökológiai Hálózat Ökológiai folyosó övezete
- Országos Ökológiai Hálózat Pufferterület övezete
- Egyedi tájérték (tájékoztató jellegű)

Helyi táj- és természetvédelem

- Helyi jelentőségű védett természeti érték

Környezetvédelem

Talaj- és vízvédelem

- Vízminőség-védelmi terület övezete
- Felszíni víz parti sávja

Egyéb

- Asványi nyersanyag tekintetében megkutatott terület határa
- Védőterület, védőtávolság, védősáv határa

Nyomvonalas elemek, objektumok

Közüti közlekedés

- Gyorsforgalmi út - meglévő
- Főút (I. és II. rendű) meglévő
- Főút tervezett
- Országos mellékút meglévő
- Országos mellékút tervezett
- Gyűjtőút meglévő
- Gyűjtőút tervezett
- Kerékpárút meglévő
- Kerékpárút tervezett
- Gyalogút
- Tervezett P+R parkoló

Kötőpályás közlekedés

- Vasúti mellékvonalak
- Vasútállomás

Légi közlekedés

- Repülőtér

Híd / Alagút / Csomópont

- Felüljáró / Aluljáró meglévő
- Felüljáró / Aluljáró tervezett
- Szintbeni csomópont - meglévő
- Szintbeni csomópont - tervezett
- Szintbeni vasúti kereszteződés - meglévő
- Szintbeni vasúti kereszteződés - tervezett

Közüvek, híradás

Víziközüvek

- Vízüm
- Vízüm kutak
- Vízáró, medence
- Szennyvízátelöl
- Szennyvíztisztómü

Energia közümüek

- Nagynyomású földgáz szállítóvezeték
- tervezett "A" nyomvonal
- Nagynyomású földgáz szállítóvezeték
- tervezett "B" nyomvonal
- Nagynyomású földgáz szállítóvezeték védőtávolság - "A" nyomvonal
- Nagynyomású földgáz szállítóvezeték védőtávolság - "B" nyomvonal

Villamos energia

- Villamos energia állomás
- Villamosenergia transzformátor állomás
- Középfeszültségű elektromos vezeték (35kV-ig)
- Nagyfeszültségű elektromos vezeték (132 kV)
- Villamosenergia átviteli hálózat - MAVIR (Detk-Zugló II 220 kV)

Földgáz

- Gázátadó állomás
- Gázfogadó állomás
- Gáznyomáscsökkentő
- Nagy-középfeszültségű földgáz gerincelvező vezeték
- Nagynyomású földgáz szállítóvezeték
- Fáklyavezeték

Távó

- Fűtőerómü

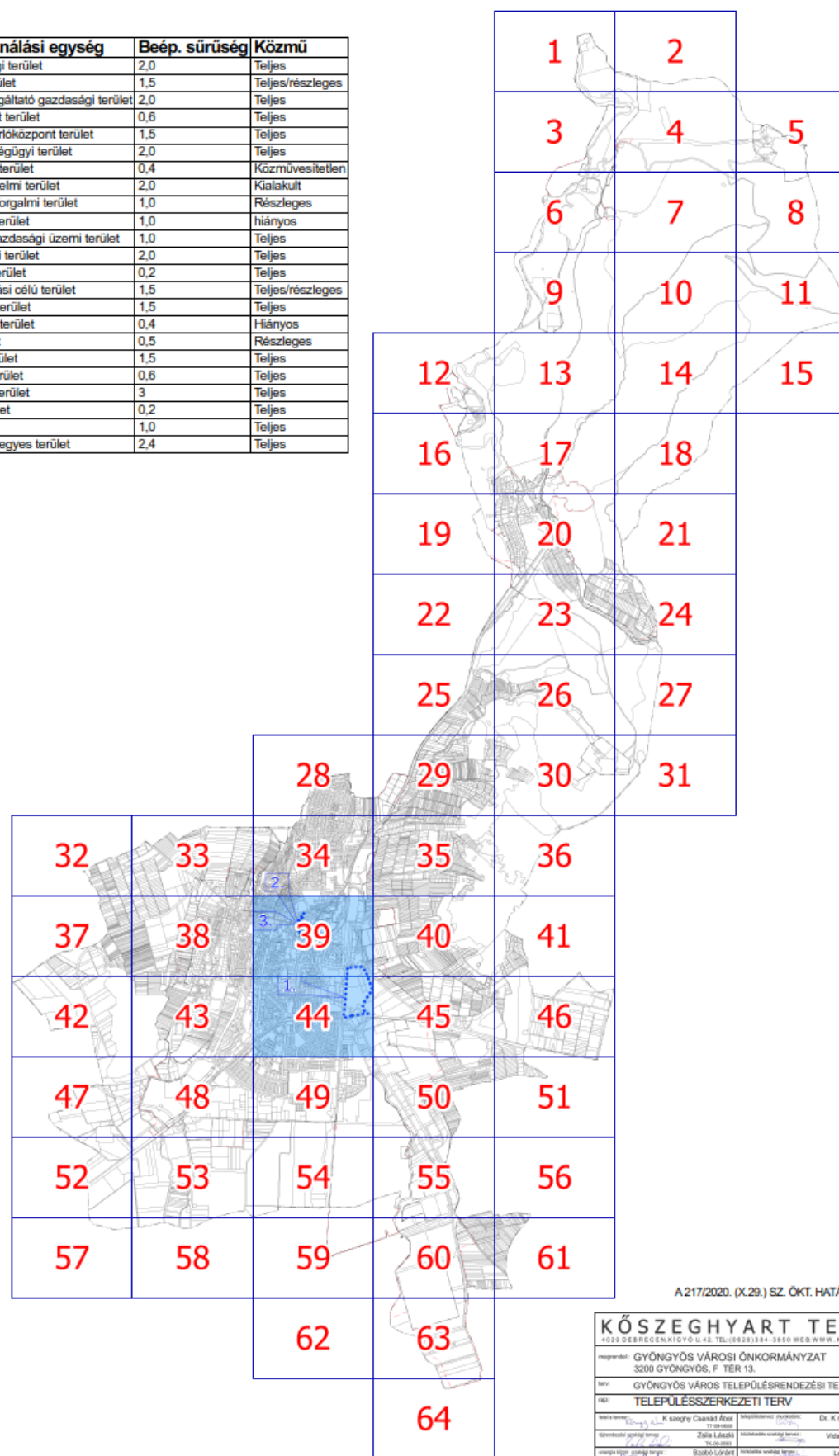
Hírközlés

- Átjátszó állomás, adótorony
- Bányauzemi hírközlő kábel

Térségi szerkezeti elemek

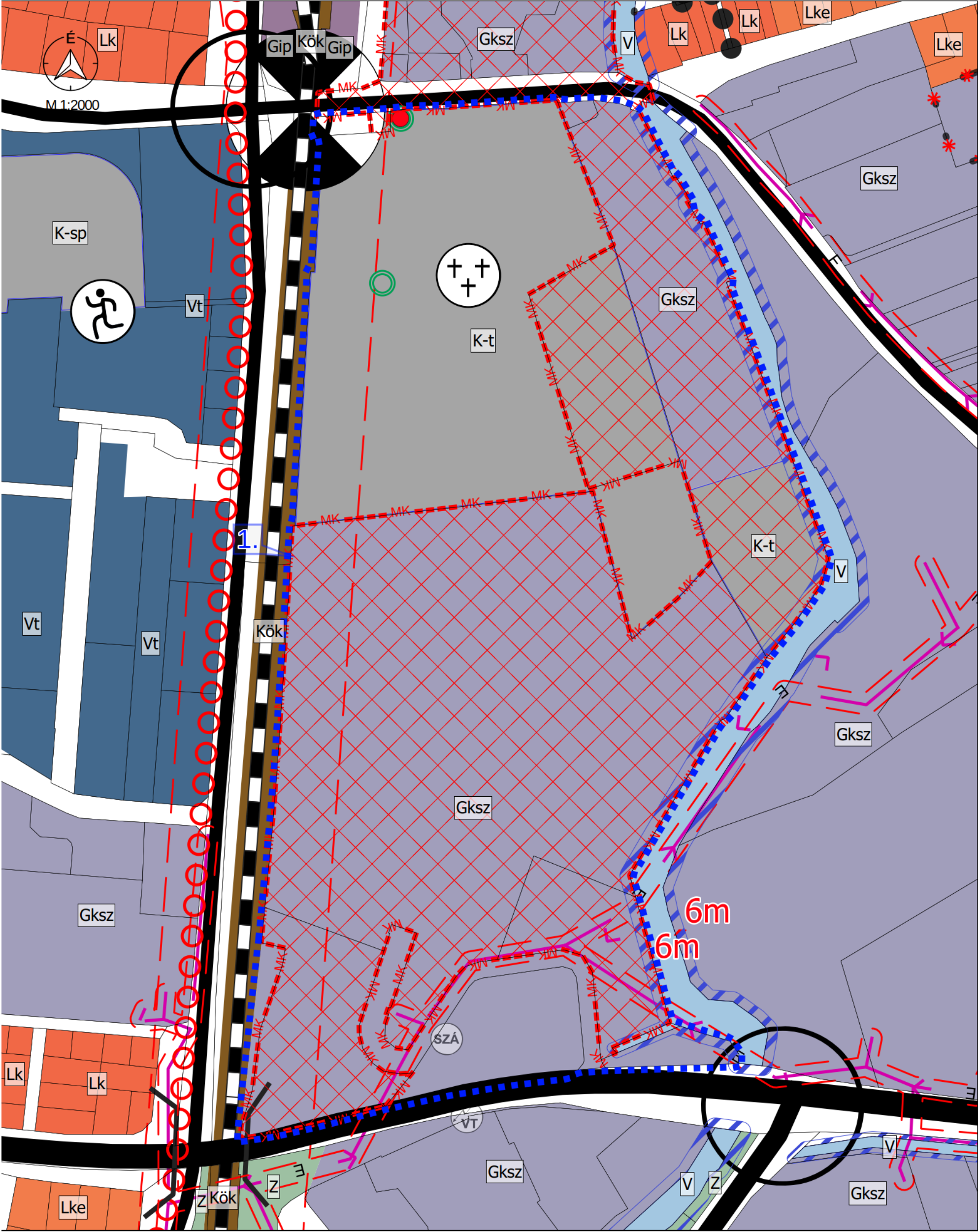
- Jó termőhelyi adottságú szántó
- Kiváló termőhelyi adottságú szántók övezete
- Erdők övezete

| | Területfelhasználási egység | Beép. sűrűség | Közmű |
|-------|---|---------------|------------------|
| Gá | Általános gazdasági terület | 2,0 | Teljes |
| Gip | Ipari gazdasági terület | 1,5 | Teljes/részleges |
| Gks | Kereskedelmi, szolgáltató gazdasági terület | 2,0 | Teljes |
| K-ál | Különleges állatkert terület | 0,6 | Teljes |
| K-bk | Különleges bevásárlóközpont terület | 1,5 | Teljes |
| K-eü | Különleges egészségügyi terület | 2,0 | Teljes |
| K-g | Különleges garázs terület | 0,4 | Közművesítetlen |
| K-hon | Különleges honvédelmi terület | 2,0 | Kialakult |
| K-id | Különleges idegenforgalmi terület | 1,0 | Részleges |
| K-köz | Különleges közterület | 1,0 | hiányos |
| K-mű | Különleges mezőgazdasági üzemi terület | 1,0 | Teljes |
| K-ok | Különleges oktatási terület | 2,0 | Teljes |
| K-pi | Különleges pince terület | 0,2 | Teljes |
| K-sp | Különleges sportolási célú terület | 1,5 | Teljes/részleges |
| K-st | Különleges strand terület | 1,5 | Teljes |
| K-t | Különleges temető terület | 0,4 | Hiányos |
| Lf | Falusias lakóterület | 0,5 | Részleges |
| Lk | Kisvárosias lakóterület | 1,5 | Teljes |
| Lka | Kertvárosias lakóterület | 0,6 | Teljes |
| Ln | Nagyvárosias lakóterület | 3 | Teljes |
| Uh | Hévíghi házas terület | 0,2 | Teljes |
| Üü | Üdülőházas terület | 1,0 | Teljes |
| Vt | Településközpont vegyes terület | 2,4 | Teljes |



A.217/2020. (X.29.) SZ. ÖKT. HATÁROZAT 6. MELLÉKLETE

| KÖSZEGHYART TERVEZŐK BT. | | | |
|---|---|---------------------------------|---------------------|
| 4039 DEBRECENI ÚJ 42. TEL: (4039) 334-3450 WEB: WWW.KOSZEGHYART | | | |
| megrendelő: | GYÖNGYÖS VÁROSI ÖNKORMÁNYZAT 3200 GYÖNGYÖS, F. TÉR 13. | dátum: | 2026.06. |
| terv: | GYÖNGYÖS VÁROS TELEPÜLÉSRENDEZÉSI TERVE | M | 1:3000 |
| TÉP: TELEPÜLÉSSZERKEZETI TERV | | | |
| tervező: | K. Szeghy Csaba tervező: | Dr. K. Szeghy Árpád tervező: | Dr. K. Szeghy Árpád |
| tervező: | K. Szeghy Csaba | tervező: | K. Szeghy Csaba |
| tervező: | K. Szeghy Csaba | tervező: | K. Szeghy Csaba |
| tervező: | K. Szeghy Csaba | tervező: | K. Szeghy Csaba |
| tervező: | K. Szeghy Csaba | tervező: | K. Szeghy Csaba |
| tervező: | K. Szeghy Csaba | tervező: | K. Szeghy Csaba |
| tervező: | K. Szeghy Csaba | tervező: | K. Szeghy Csaba |
| tervező: | K. Szeghy Csaba | tervező: | K. Szeghy Csaba |
| tervező: | K. Szeghy Csaba | tervező: | K. Szeghy Csaba |
| tervező: | K. Szeghy Csaba | tervező: | K. Szeghy Csaba |
| tervező: | K. Szeghy Csaba | tervező: | K. Szeghy Csaba |
| tervező: | K. Szeghy Csaba | tervező: | K. Szeghy Csaba |
| tervező: | K. Szeghy Csaba | tervező: | K. Szeghy Csaba |
| tervező: | K. Szeghy Csaba | tervező: | K. Szeghy Csaba |
| tervező: | K. Szeghy Csaba | tervező: | K. Szeghy Csaba |
| tervező: | K. Szeghy Csaba | tervező: | K. Szeghy Csaba |
| tervező: | K. Szeghy Csaba | tervező: | K. Szeghy Csaba |
| tervező: | K. Szeghy Csaba | tervező: | K. Szeghy Csaba |
| tervező: | K. Szeghy Csaba | tervező: | K. Szeghy Csaba |
| tervező: | K. Szeghy Csaba | tervező: | K. Szeghy Csaba |
| tervező: | K. Szeghy Csaba | tervező: | K. Szeghy Csaba |
| tervező: | K. Szeghy Csaba | tervező: | K. Szeghy Csaba |
| tervező: | K. Szeghy Csaba | tervező: | K. Szeghy Csaba |
| tervező: | K. Szeghy Csaba | tervező: | K. Szeghy Csaba |
| tervező: | K. Szeghy Csaba | tervező: | K. Szeghy Csaba |
| tervező: | K. Szeghy Csaba | tervező: | K. Szeghy Csaba |
| tervező: | K. Szeghy Csaba | tervező: | K. Szeghy Csaba |
| tervező: | K. Szeghy Csaba | tervező: | K. Szeghy Csaba |
| tervező: | K. Szeghy Csaba | tervező: | K. Szeghy Csaba |
| tervező: | K. Szeghy Csaba | tervező: | K. Szeghy Csaba |
| tervező: | K. Szeghy Csaba | tervező: | K. Szeghy Csaba |
| tervező: | K. Szeghy Csaba | tervező: | K. Szeghy Csaba |
| tervező: | K. Szeghy Csaba | tervező: | K. Szeghy Csaba |
| tervező: | K. Szeghy Csaba | tervező: | K. Szeghy Csaba |
| tervező: | K. Szeghy Csaba | tervező: | K. Szeghy Csaba |
| tervező: | K. Szeghy Csaba | tervező: | K. Szeghy Csaba |
| tervező: | K. Szeghy Csaba | tervező: | K. Szeghy Csaba |
| tervező: | K. Szeghy Csaba | tervező: | K. Szeghy Csaba |
| tervező: | K. Szeghy Csaba | tervező: | K. Szeghy Csaba |
| tervező: | K. Szeghy Csaba | tervező: | K. Szeghy Csaba |
| tervező: | K. Szeghy Csaba | tervező: | K. Szeghy Csaba |
| tervező: | K. Szeghy Csaba | tervező: | K. Szeghy Csaba |
| tervező: | K. Szeghy Csaba | tervező: | K. Szeghy Csaba |
| tervező: | K. Szeghy Csaba | tervező: | K. Szeghy Csaba |
| tervező: | K. Szeghy Csaba | tervező: | K. Szeghy Csaba |
| tervező: | K. Szeghy Csaba | tervező: | K. Szeghy Csaba |
| tervező: | K. Szeghy Csaba | tervező: | K. Szeghy Csaba |
| tervező: | K. Szeghy Csaba | tervező: | K. Szeghy Csaba |
| tervező: | K. Szeghy Csaba | tervező: | K. Szeghy Csaba |
| tervező: | K. Szeghy Csaba | tervező: | K. Szeghy Csaba |
| tervező: | K. Szeghy Csaba | tervező: | K. Szeghy Csaba |
| tervező: | K. Szeghy Csaba | tervező: | K. Szeghy Csaba |
| tervező: | K. Szeghy Csaba | tervező: | K. Szeghy Csaba |
| tervező: | K. Szeghy Csaba | tervező: | K. Szeghy Csaba |
| tervező: | K. Szeghy Csaba | tervező: | K. Szeghy Csaba |
| tervező: | K. Szeghy Csaba | tervező: | K. Szeghy Csaba |
| tervező: | K. Szeghy Csaba | tervező: | K. Szeghy Csaba |
| tervező: | K. Szeghy Csaba | tervező: | K. Szeghy Csaba |
| tervező: | K. Szeghy Csaba | tervező: | K. Szeghy Csaba |
| tervező: | K. Szeghy Csaba | tervező: | K. Szeghy Csaba |
| tervező: | K. Szeghy Csaba | tervező: | K. Szeghy Csaba |
| tervező: | K. Szeghy Csaba | tervező: | K. Szeghy Csaba |
| tervező: | K. Szeghy Csaba | tervező: | K. Szeghy Csaba |
| tervező: | K. Szeghy Csaba | tervező: | K. Szeghy Csaba |
| tervező: | K. Szeghy Csaba | tervező: | K. Szeghy Csaba |
| tervező: | K. Szeghy Csaba | tervező: | K. Szeghy Csaba |
| tervező: | K. Szeghy Csaba | tervező: | K. Szeghy Csaba |
| tervező: | K. Szeghy Csaba | tervező: | K. Szeghy Csaba |
| tervező: | K. Szeghy Csaba | tervező: | K. Szeghy Csaba |
| tervező: | K. Szeghy Csaba | tervező: | K. Szeghy Csaba |
| tervező: | K. Szeghy Csaba | tervező: | K. Szeghy Csaba |
| tervező: | K. Szeghy Csaba | tervező: | K. Szeghy Csaba |
| tervező: | K. Szeghy Csaba | tervező: | K. Szeghy Csaba |
| tervező: | K. Szeghy Csaba | tervező: | K. Szeghy Csaba |
| tervező: | K. Szeghy Csaba | tervező: | K. Szeghy Csaba |
| tervező: | K. Szeghy Csaba | tervező: | K. Szeghy Csaba |
| tervező: | K. Szeghy Csaba | tervező: | K. Szeghy Csaba |
| tervező: | K. Szeghy Csaba | tervező: | K. Szeghy Csaba |
| tervező: | K. Szeghy Csaba | tervező: | K. Szeghy Csaba |
| tervező: | K. Szeghy Csaba | tervező: | K. Szeghy Csaba |
| tervező: | K. Szeghy Csaba | tervező: | K. Szeghy Csaba |
| tervező: | K. Szeghy Csaba | tervező: | K. Szeghy Csaba |
| tervező: | K. Szeghy Csaba | tervező: | K. Szeghy Csaba |
| tervező: | K. Szeghy Csaba | tervező: | K. Szeghy Csaba |
| tervező: | K. Szeghy Csaba | tervező: | K. Szeghy Csaba |
| tervező: | K. Szeghy Csaba | tervező: | K. Szeghy Csaba |
| tervező: | K. Szeghy Csaba | tervező: | K. Szeghy Csaba |
| tervező: | K. Szeghy Csaba | tervező: | K. Szeghy Csaba |
| tervező: | K. Szeghy Csaba | tervező: | K. Szeghy Csaba |
| tervező: | K. Szeghy Csaba | tervező: | K. Szeghy Csaba |
| tervező: | K. Szeghy Csaba | tervező: | K. Szeghy Csaba |
| tervező: | K. Szeghy Csaba | tervező: | K. Szeghy Csaba |
| tervező: | K. Szeghy Csaba | tervező: | K. Szeghy Csaba |
| tervező: | K. Szeghy Csaba | tervező: | K. Szeghy Csaba |
| tervező: | K. Szeghy Csaba | tervező: | K. Szeghy Csaba |
| tervező: | K. Szeghy Csaba | tervező: | K. Szeghy Csaba |
| tervező: | K. Szeghy Csaba | tervező: | K. Szeghy Csaba |
| tervező: | K. Szeghy Csaba | tervező: | K. Szeghy Csaba |
| tervező: | K. Szeghy Csaba | tervező: | K. Szeghy Csaba |
| tervező: | K. Szeghy Csaba | tervező: | K. Szeghy Csaba |
| tervező: | K. Szeghy Csaba | tervező: | K. Szeghy Csaba |
| tervező: | K. Szeghy Csaba | tervező: | K. Szeghy Csaba |
| tervező: | K. Szeghy Csaba | tervező: | K. Szeghy Csaba |
| tervező: | K. Szeghy Csaba | tervező: | K. Szeghy Csaba |
| tervező: | K. Szeghy Csaba | tervező: | K. Szeghy Csaba |
| tervező: | K. Szeghy Csaba | tervező: | K. Szeghy Csaba |
| tervező: | K. Szeghy Csaba | tervező: | K. Szeghy Csaba |
| tervező: | K. Szeghy Csaba | tervező: | K. Szeghy Csaba |
| tervező: | K. Szeghy Csaba | tervező: | K. Szeghy Csaba |
| tervező: | K. Szeghy Csaba | tervező: | K. Szeghy Csaba |
| tervező: | K. Szeghy Csaba | tervező: | K. Szeghy Csaba |
| tervező: | K. Szeghy Csaba | tervező: | K. Szeghy Csaba |
| tervező: | K. Szeghy Csaba | tervező: | K. Szeghy Csaba |
| tervező: | K. Szeghy Csaba | tervező: | K. Szeghy Csaba |
| tervező: | K. Szeghy Csaba | tervező: | K. Szeghy Csaba |
| tervező: | K. Szeghy Csaba | tervező: | K. Szeghy Csaba |
| tervező: | K. Szeghy Csaba | tervező: | K. Szeghy Csaba |
| tervező: | K. Szeghy Csaba | tervező: | K. Szeghy Csaba |
| tervező: | K. Szeghy Csaba | tervező: | K. Szeghy Csaba |
| tervező: | K. Szeghy Csaba | tervező: | K. Szeghy Csaba |
| tervező: | K. Szeghy Csaba | tervező: | K. Szeghy Csaba |
| tervező: | K. Szeghy Csaba | tervező: | K. Szeghy Csaba |
| tervező: | K. Szeghy Csaba | tervező: | K. Szeghy Csaba |
| tervező: | K. Szeghy Csaba | tervező: | K. Szeghy Csaba |
| tervező: | K. Szeghy Csaba | tervező: | K. Szeghy Csaba |
| tervező: | K. Szeghy Csaba | tervező: | K. Szeghy Csaba |
| tervező: | K. Szeghy Csaba | tervező: | K. Szeghy Csaba |
| tervező: | K. Szeghy Csaba | tervező: | K. Szeghy Csaba |
| tervező: | K. Szeghy Csaba | tervező: | K. Szeghy Csaba |
| tervező: | K. Szeghy Csaba | tervező: | K. Szeghy Csaba |
| tervező: | K. Szeghy Csaba | tervező: | K. Szeghy Csaba |
| tervező: | K. Szeghy Csaba | tervező: | K. Szeghy Csaba |
| tervező: | K. Szeghy Csaba | tervező: | K. Szeghy Csaba |
| tervező: | K. Szeghy Csaba | tervező: | K. Szeghy Csaba |
| tervező: | K. Szeghy Csaba | tervező: | K. Szeghy Csaba |
| tervező: | K. Szeghy Csaba | tervező: | K. Szeghy Csaba |
| tervező: | K. Szeghy Csaba | tervező: | K. Szeghy Csaba |
| tervező: | K. Szeghy Csaba | tervező: | K. Szeghy Csaba |
| tervező: | K. Szeghy Csaba | tervező: | K. Szeghy Csaba |
| tervező: | K. Szeghy Csaba | tervező: | K. Szeghy Csaba |
| tervező: | K. Szeghy Csaba | tervező: | K. Szeghy Csaba |
| tervező: | K. Szeghy Csaba | tervező: | K. Szeghy Csaba |
| tervező: | K. Szeghy Csaba | tervező: | K. Szeghy Csaba |
| tervező: | K | | |



M 1:2000 - 1. TERVEZÉSI TERÜLET

Jelmagyarázat
Tervezési terület határa

| | | | |
|---|--|-----------------------------|---------------|
| " KÉSZÜLT AZ ÁLLAMI ALAPADATOK FELHASZNÁLÁSÁVAL " | | | |
| K Ö S Z E G H Y A R T B T . | | | |
| 4029 DEBRECEN, KÍGYÓ UTCA 42. TEL.: (0620) 384-38-50 WWW.KOSZEGHY.ART | | | |
| megrendel: | GYÖNGYÖS VÁROSI ÖNKORMÁNYZAT | dátum: | 2026.06 |
| terv: | GYÖNGYÖS VÁROS TELEPÜLÉSTERVEZÉSI TERVE | Tm-1T | |
| rajz: | TELEPÜLÉSSZERKEZETI 1. TERVEZÉSI TERÜLET | | |
| felelős tervező: | Kőszeghy Ábel TT-09-0055 | településtervező munkatárs: | Füzesi Attila |